



alpenverein
freistadt

Alpenverein Freistadt

Der Wackelstein

Jahresprogramm 2014/2015



Editorial

Obwohl der letzte Sommer sehr verregnet war, ist er doch durch einige Meilensteine markiert: wir haben das 1.000. Mitglied erreicht und dürfen es bei der Jahreshauptversammlung am 14. November feierlich ehren.

In unsere amüsante und informative Mailingliste hat sich der 400. Inskribent eingeschrieben, ein schöner Erfolg unseres Alpinwartes Thomas Pflügl.

An unserer geliebten Braunberghütte hat leider der Zahn der Zeit etwas genagt. Nicht nur eine bereits erfolgte Erneuerung der Zimmer war notwendig, auch die Gaststube muss generalsaniert werden, weil einige Fundamente abgemorscht sind und die Hütte schief stehen lassen. Gleich nach Saisonschluss geht die Renovierung los und muss noch heuer abgeschlossen sein.

Bei der Kletteranlage unter der neuen S10-Bogenbrücke beim Thurytal ist inzwischen der Ideenwettbewerb gestartet worden. Auch eine Teststrecke für Klettersteigsets soll darin enthalten sein.

Als Obmann der Alpenvereinsektion Freistadt freut es mich, dass uns im 152. Jahr seit der Gründung des Alpenvereins die **21. Ausgabe** unserer Sektionszeitung Wackelstein mit noch mehr Veranstaltungen als in den Vorjahren gelungen ist. Ich möchte mich an dieser Stelle bei allen Redakteuren und Fotografen dieser 21 Ausgaben Wackelstein herzlich bedanken, ganz besonders beim Schriftleiter Martin Reindl.

Meinem Vorgänger als Obmann, Günter Spendingwimmer, darf ich nach seiner schweren Erkrankung bei seiner Mallorcatour gute Besserung wünschen.


Abschließend darf ich unseren Jubilaren für die langjährige Treue danken, unsere neuen Mitglieder herzlich begrüßen und ihnen einen guten Start mit uns wünschen.

Auf ein Plauscherl bei einem unserer Stammtische im Brauhaus Freistadt freut sich schon

Dipl.-Ing. Gerd Simon, Obmann



Besuche uns auf Facebook (<https://www.facebook.com/pages/Alpenverein-Freistadt/166369060063159>) und unterstütze uns mit einem "Gefällt"



Einladung

zur

86. Jahres- hauptversammlung

am **Freitag**, den **14. November 2014**, **19.00 Uhr**, im Festsaal der Berufsschule Freistadt, Linzer Straße 45.

Tagesordnung:

1. Eröffnung und Begrüßung
2. Geschäftsbericht - unser 1.000 Mitglied
3. Satzungsänderung
4. Prüfung und Entlastung des Kassiers
5. Tourenprogramm 2014/2015
6. Jubilarehrung (Seite 30)
7. Allfälliges

Nach dem Ende der Mitgliederversammlung präsentiert Alpinwart & IT-Mann Thomas Pflügl in einer Multimediashow Bilder der Touren dieses Jahres. Für Speisen und Getränke ist gesorgt.

Wir freuen uns auf den Besuch aller Mitglieder und Freunde des Alpenvereins.

Dipl.-Ing. Gerd Simon
Obmann

Titelfoto: Im Juli 2014 führte der Gletscherkurs mit Bergführer Hans Bergmann über die Schulter auf den höchsten oberösterreichischen Berg, den Dachstein (2.995 m)

Impressum: Herausgeber und Redaktion: OeAV Sektion Freistadt, Salzgasse 23, 4240 Freistadt, ZVR 963097055 Druck: Plöchl. Namentlich gezeichnete Artikel müssen nicht mit der Meinung der Redaktion übereinstimmen. An dieser Zeitung haben mitgearbeitet: Otto Daniel, Andreas Freilingner, Johanna Kutschera-Kahrer, Gerhard Kutschera, Angela Hofbauer, Josef Wittinghofer, Karl Satzinger, Felix Denkmayr, Gerd Simon, Maria Schwarz, Alois Wagner, Thomas Pflügl, Günther Höller, Heidi Kapfer, Harald Mairhofer, Birgit und Markus Sollberger, Layout Martin Reindl (©)

Das Toureninformationssystem der Alpenvereine

Die Alpenvereine aus Deutschland, Österreich und der Schweiz geben auf ihrem gemeinsamen Portal "Alpenverein Aktiv" umfangreiche Informationen zu Bergtouren und den aktuellen Bedingungen inkl. lokalem Wetter. Mit der zugehörigen App kommen die Infos mobil mit auf den Berg - per GPS kann man die Route sogar direkt verfolgen, wie mit einem Navi. Das ist praktisch, jedoch sollten sich Bergsteiger nie allein auf ihr Smartphone verlassen. Allzu schnell kann plötzlich der Akku leer sein.

Das Tourenportal Alpenvereinaktiv.com findet großen Anklang: Die dazugehörige App "Alpenverein" hat bereits die magische Marke von 100.000 Downloads geknackt - und das nach nur sieben Monaten!

Das Herzstück der App ist die große, immer weiter wachsende Tourendatendank. Du kannst tausende Bergtouren, Skitouren, Hochtouren, sowie Freerideabfahrten, Klettersteige und Klettertouren und weitere Aktivitäten nach den unterschiedlichsten Kriterien auswählen:

Die Grundlage der App bildet eine zoombare, topografische Vektorkarte im Maßstab 1:25.000. Die Karte ist online oder offline verfügbar und wird für den Alpenraum in zwei unterschiedlichen Darstellungen (Sommer / Winter) angeboten. Die Karten können überall im deutschen, österreichischen und Südtiroler Alpenraum zur Positionsbestimmung & Tourennavigation eingesetzt werden. Praktisch ist die Tatsache, dass man komplette Touren inklusive Karte und Beschreibung offline speichern kann - so behält man auch ohne Empfang oder aktive Internetverbindung immer den Überblick, die GPS-Nutzung ist ja auch im Ausland kein Problem.

Tourensortierung und -auflistung:

- Alphabetische Auflistung, Auflistung nach Entfernung
- Filterung nach Sportart, Suche nach Ort
- Qualität: Nach Wertigkeit der Tour
- Die Touren können nach Strecke, Schwierigkeit oder Dauer sortiert werden.

In den Tourenbeschreibungen erfährst du alle wissenswerten Facts inkl. Höhenprofil. Zuhause kannst du im Tourenplaner unter **www.alpenvereinaktiv.com** mit der Maus die Wegstrecken auf den Karten abfahren, Wegpunkte setzen, Beschreibungen ergänzen und Bilder





alpenvereinaktiv.com



Touren



Aktuelle
Bedingungen




Hütten



Wetter



47° 02' 26" N, 11° 41' 24" O (2307 m)



Android



iPhone



Photo: malbert-fleudenthaler.com

Neue Wege ins Freie.



Deutscher Alpenverein



Wege ins Freie.



ALPENVEREIN SÜDTIROL

Das Tourenportal der Alpenvereine

gemeinsam grenzenlos gestalten



2007-2013



Dieses Projekt wird durch den EFRE – Europäischer Fonds für Regionale Entwicklung im Rahmen von INTERREG Bayern – Österreich 2007-2013 gefördert.

hochladen. Ähnliche Funktionen kannst du auch in der App nutzen. Du kannst in den topografischen Karten Wegpunkte setzen und dir das Live-Höhenprofil der geplanten Tour anzeigen lassen. In Notfällen kann mittels Notruf-Funktion eine Verbindung zur Rettungsstelle hergestellt werden, wobei deine aktuelle Position auf dem Display angezeigt wird.

2 wesentliche Funktionen stelle ich hier genauer vor:

Den **Tourenplaner** und das **Bergwetter**. Damit kann jeder Anwender seine eigenen Touren planen und bekommt darüber hinaus hochwertige Wetterprognosen für den gesamten Alpenraum! Tourenplaner und Bergwetter findet man beide auf der Startseite von alpenvereinaktiv.com in der obersten schwarzen Leiste.

Der **Tourenplaner** ermöglicht es jedem Anwender, seine eigenen, ganz individuellen Touren zusammen zu stellen. Wahlweise erfolgt die Planung mit oder auch ohne Wegenetz. Es können beliebig viele Zwischenpunkte gesetzt werden, die jederzeit wieder gelöscht, verschoben oder hinzugefügt werden können. Mit jedem neuen Tourenpunkt werden Gehzeit, Distanz und Höhendifferenz automatisch berechnet und auch das Höhenprofil - interaktiv mit der Tour verbunden - graphisch dargestellt. Alternativ kann auch ein GPX-Track hochgeladen werden. Registrierte Anwender können ihre Tour speichern und weitere Informationen, wie Beschreibung, Wegverlauf, Fotos und verschiedene Bewertungen, hinzufügen.

Das **Bergwetter** wird in dieser Zusammenstellung speziell für die Alpenvereine erstellt, und zwar von der österreichischen Zentralanstalt für Meteorologie und Geodynamik (ZAMG). Dabei gibt es einen Überblick der Wetterlage für die gesamten Alpen, eine 3-Tageprognose jeweils für die Westalpen und die Ostalpen, und eine 2-Tageprognose für die darunterliegende Detailebene. Sehr praktisch!



Weitere Details (wie z. B. der Ausdruck kleiner Hosentaschen-Wanderführer) und Beschreibungen findest Du auf der Homepage unter www.alpenvereinaktiv.com.

Thomas Pflügl

Info: Freitag, 28. November 2014 - Multimediavortrag über Namibia in der Berufsschule Freistadt:

"5001 Kilometer durch Namibia" mit Thomas Pflügl und Johanna Sturm. Zur Unterstützung einer Schule in Opuwo-Kunene und für das Himbadorf Okjumaveva Eintritt: Freiwillige Spenden - Es gibt ein Buffet! Beginn 19:30 Uhr.

Vereinsvorstand

- Dipl.-Ing. Gerd Simon** *Obmann*
Tel: 0699 / 81 25 03 66, 4240 Freistadt, Am Pregarten 7,
gerd.simon@oeav.at
- Martin Reindl** *Schriftführer, Obmann-Stv.*
Tel: 07942 / 751 60 oder 0664 / 473 95 98, 4240 Freistadt, Salzgasse 23,
martin.reindl@freistadt.ooe.gv.at
- Thomas Pflügl** *Alpinwart, Kommunikation, Internet, Obmann-Stv.*
Tel: 0664 / 523 70 90, 4293 Gutau, Lehen 84, thomas.pfluegl@aon.at
freistadt@sektion.alpenverein.at
- Karl Satzinger** *Hüttenwart*
Tel: 07947 / 61 61 oder 0680 / 124 32 08, 4292 Kefermarkt, Am Bahnhof 8,
satzinger.karl@aon.at
- Otto Daniel** *Kassier*
Tel: 07952 / 62 35 oder 0664 / 73 87 83 96, 4272 Weitersfelden 21,
otto.daniel@aon.at
- Harald Mairhofer** *Jugendteamleiter*
Tel: 0660 / 403 76 67, 4292 Lasberg, Elz 26, harald.mairhofer@gmx.net
- Felix Denkmayr** *Jugendteamleiter-Stv.*
Tel: 07941 / 81 43, oder 0680 / 123 44 83, 4212 Neumarkt, Bergerweg 9a,
felixdenkmayr@gmx.at
- Günther Höller** *Gerätewart*
Tel: 0664 / 829 13 12, 4240 Freistadt, Trölsberg 55,
guenther.hoeller@bmf.gv.at
- Alois Wagner** *Naturschutzreferent*
Tel: 0664 / 135 23 32 oder 07942 / 761 44,, 4240 Freistadt, Ulmenstraße 4,
wagnerulme@gmx.at
- Maria Schwarz** *Wegewart*
Tel: 07942 / 765 36 (abends) oder 0664 / 73 19 90 52,
4240 Freistadt, Kalvarienbergstraße 7
- Dr. Andreas Freilinger** *Rechtsreferent*
Tel: 0699 / 10 22 26 77, 5020 Salzburg, Wiesbauerstraße 10,
andy.freilinger@aon.at
- Gerhard Kutschera** *Fachreferent Alpinklettern*
Tel. 0676 / 613 20 07, 4240 Freistadt, Hanriederstraße 14,
kutschera@epnet.at
- Johanna Kutschera-Kahrer** *Fachreferentin Sportklettern, Design*
Tel. 0676 / 660 75 11, 4240 Freistadt, Hanriederstraße 14,
j.kutscherakahrer@epnet.at
- Günter Spendlingwimmer** *Fachreferent Bau*
Tel: 0676 / 452 09 91, 4212 Neumarkt, Hagerweg 5
- Angela Hofbauer** *Fachreferentin 50 +*
Tel: 0664 / 123 53 34, 4212 Neumarkt, Pfarrgasse 1

Kassenprüfer: **Hildegard Schaumberger** und
Ludwig Ziegler



Von der Loserhütte auf den Bräuningzinken führte die Tour von Heidi und Josef Ende Mai.



Das Ziel der Auslandsreise von Gerd war die Niedere Tatra in der Slowakei - eine Genusswanderwoche!



Das Wetter spielte der Planung des Lawinenkurses auf der Planneralm gut mit. Am Sonntag war das Wetter nicht so optimal - gut für den theoretischen Teil "Die Schule", der Montag lieferte strahlenden Sonnenschein.



Einladung

zu den Gemeinschaftstouren der Sektion Freistadt 2014/2015

Jede Tour wird mit Kategorien bewertet. Damit können die Anforderungen an die Teilnehmer besser definiert werden.

Wintertouren (Schall - Bewertung)

I - leicht Wenig steil. Max 20° geneigte Hänge, übersichtliches Gelände, Grundschwungarten (Stemmbogen).

II - mäßig schwierig Mäßig steil. Bis zu 30° geneigte Hänge, Mulden oder Rinnen. Sichere Beherrschung der Grundschwungarten.

III - schwierig Steil. Steilhänge oder Steilrinnen bis zu 40° Neigung. Kontrollierte Schwünge im steilen Gelände auch bei schlechten (z.B. harten) Schneeverhältnissen. Nur mehr für routinierte Schibergsteiger.

IV - sehr schwierig Sehr steil. Steilflanken und Steilrinnen bis zu 50° Neigung. Oft felsdurchsetztes und unübersichtliches Gelände. Sehr sichere Schibeherrschung in allen Schneearten erforderlich. Klettertechnisches Können im kombinierten Gelände von Vorteil.

V - extrem schwierig Extreme Steilflanken oder Rinnen ab 50° Neigung. Nur bei besten Verhältnissen zu befahren und für Steilhangspezialisten.

Klettertouren Bewertung nach der UIAA-Skala (I bis XII-)

Klettersteige Bewertung nach der Hüsler-Skala (A – E, "wenig schwierig" bis "extrem schwierig")

Konditionsanforderung



leicht (bis 4 h Gehzeit / Tag)



mittel (etwa 4 - 6 h Gehzeit / Tag)



schwer (mehr als 6 h Gehzeit / Tag)

Achtung:

Alle Teilnehmer unserer Schitouren - beim Schibergsteigen - **müssen** ein funktionstüchtiges Lawinennieps (ein funktionstüchtiges LVS-3-Antennen-VS-Gerät), eine Lawinenschaufel, Harscheisen und eine Lawinensonde mitführen.

Alpenvereinsausweis nicht vergessen!

Mitglieder haben Vorrechte auf unseren Hütten.

Die Anmeldung ist auch **online** über www.alpenverein-freistadt.at möglich.

Tourenprogramm

Wir bitten um rechtzeitige Anmeldung!

8. Dez. (Mo) - Schitour Hohe Dirn (1.134 m)

Wenn der erste Schnee in die Berge lockt - Saisonstart im Hintergebirge, 800 Hm Aufstieg, ca. 2 h Gehzeit, Stützpunkt Anton - Schosserhütte (1.158 m), auch für Neueinsteiger, Treffpunkt 8 Uhr Stifterplatz.

Leitung:

Martin Reindl

Tel. 0664 / 473 95 98

martin.reindl@freistadt.ooe.gv.at



21. Dez. (So) - Laternenwanderung Buchberg (813 m)

"Gemma Engerl schau'n" - Abmarsch um 17 Uhr vom GH Stadler oder Schlossbrauerei Weinberg; am Buchberg gibt's zu Essen und zu Trinken.

Leitung:

Josef Wittinghofer und

Heidi Kapfer

Tel. 0664 / 637 17 20



10. Jän. (Sa) - Aktionstag Braunberg

Verschiedene Tourenmöglichkeiten rund um den Braunberg: Schitour, Schneeschuhwanderung, Langlaufen, Schneewandern. Schneeschuhe können ausgeborgt werden (bitte um rechtzeitige Anmeldung bis spätestens So, 4. Jänner!). Treffpunkt 13 Uhr Stifterplatz - mit Fahrgemeinschaften

zur Holzmühle. Für Jause und Getränke ist gesorgt. Die Rückfahrmöglichkeit wird organisiert.

Ansprechpartner:

Alois Wagner

Tel. 0664 / 135 23 32

wagnerulme@gmx.at



14. Jän. (Mi) - Stammtisch im Brauhaus, 20 Uhr

Thema Lawinen

17. Jän. (Sa) - Schitour Karleck (1.582 m)

Einsteigerschitour, Aufstieg von der Bosruckhütte über die Arlingalm, ca. 550 Hm, Lawinenpieps, Lawinenschaufel sowie Lawinensonde sind vorgeschrieben (für Anfänger auch in unserem Geräteverleih

zum Ausborgen).

Leitung:

Franz Gillinger

Tel. 0664 / 600 72 14 812

franz.gillinger@ooe.gv.at



24./25. Jän. (Sa/So) - Schitour Dachstein (2.995 m)

Nur für Tourengänger mit guter Kondition; **SA** 860 Hm, 3,5 h, Übernachtung Simonyhütte **SO** 850 Hm, 3 h, Ausrüstung erforderlich: Pickel, Steigeisen, Klettergurt, Schitourenausrüstung, LVS, Sonde, Lawinenschaufel und Harscheisen. Anmeldung bis 19. Jänner, max. 10 Teilnehmer,

Abfahrt Sa 7 Uhr, Stifterplatz.

Leitung:

Johanna und

Gerhard Kutschera

Tel. 0676 / 613 20 07

j.kutscherakahrer@epnet.at



31. Jän. (Sa) - Mondscheinwanderung im Raum Schenkenfelden

Je nach Schneelage wandern wir mit oder ohne Schneeschuhen eine Runde in der Nähe von Schenkenfelden. Bei klarem Wetter leuchtet uns der Mond, sonst benutzen wir Stirnlampen. Im Anschluss Einkehrmöglichkeit. Gehzeit ca. 2,5 h, geringe Höhenunterschiede. Bei Anmeldung mind. eine Woche vorher können Schneeschuhe

organisiert werden. Weitere Details bei der Anmeldung.

Leitung:

Peter Mayr

Tel. 0664 / 313 07 73

mitikas@gmx.at



31. Jän. (Sa) - Schitour Mannsberg (1.603 m)

Über Laglalm - im unteren Teil teilweise enge Abfahrt durch den Wald, Gipfelhang bis 35°, landschaftlich sehr schön das Ambiente mit den Haller Mauern im Hintergrund. Lawinenschaufel sowie Lawinensonde sind vorgeschrieben. 740 Hm, 3 h

Aufstieg, max. 8 Teilnehmer.

Leitung:

Sebastian Wiklicky

Tel. 06650 / 230 22 02

wiklicky.sebastian@gmail.com



6. Feb. (Fr) - Langlauftour Sandl - Raphaelshöhe - Holzmühle

An-/Rückreise mit Postbus, teilweise Cross-Country-Tour durchs verschneite Mühlviertel, 19 km, Treffpunkt 7:30 Uhr Stifterplatz.

Leitung:

Gerd Simon

Tel. 0699 / 81 25 03 66

gerd.simon@oeav.at

50 plus



7. Feb. (Sa) - Traunstein-Winterbesteigung (1.691m)

Wir besteigen den Wächter des Salzkammertguts im Hochwinter. Voraussetzungen für eine Winterbesteigung sind neben ausreichender Kälte (=kompakte Eis- und Schneedecke) und geringer Lawinengefahr - sicheres Steigen in vereisten Felspassagen (ungesichert). Ein Klettersteigset ist kaum sinnvoll, da die Sicherungseile größtenteils unter Eis & Schnee sind. Sitzgurt, Helm,

Steigeisen, Eispickel, Lawinenschaufel sowie Lawinensonde sind vorgeschrieben.

Leitung:

Thomas Pflügl

Tel. 0664 / 523 70 90

freistadt@sektion.alpenverein.at



13.-15. Feb. (Fr-So) - Zederhauser

Schitourenschmankerl

Leichte bis mittlere Schitouren im Tourenparadies Lungau, Stützpunkt Gh Kirchenwirt. Touren bis 1000 Hm für Anfänger und Genießer. Max 8 Teilnehmer.

Leitung:

Andreas Freilingner

Tel. 0699 / 102 22 677

andy.freilingner@aon.at



15. Feb. (So) - Schneeschuhwanderung zur Gowilalm (1375m)

Die Hütte ist bewirtschaftet - Aufstieg über Holzeralm (ca. 3 h mit Schneeschuhen) Abfahrt 7 Uhr Stifterplatz - Fahrge-meinschaften!

Leitung:
Alois Wagner
Tel. 0664 / 135 23 32
wagnerulme@gmx.at



21./22. Feb. (Sa/So) - Schitour samt 2. Hermann Buhl-Gedächtnisbiwak

Schitour im Toten Gebirge. Triumvirat der „3 Mölbinge“ und Raidling-Überschreitung: Kleinmölbings (2.160 m), Mittermölbings (2.318 m), Hochmölbings (2.336 m) und Raidling (1.909 m) Gehzeit 6 h, 1.850 Hm., max. 900 Hm/Tag. Bis zum Kleinmölbings weitgehend einfache Schiwanderung mit kurzen Steilpassagen, ab dem Kleinmölbings teilweise ausgesetzte Gratwanderung. Zum Gedenken an Hermann Buhl übernachten wir in einem Schneebiwak (es muss ja kein

Stehbiwak sein...) Lawinenpieps, Lawinenschaufel (auch für den Biwakbau) sowie Lawinensonde sind vorgeschrieben. Biwaksack, Schlafsack, (Alu-) Isoliermatte, Daunenjacke, Warme Kleidung, Ersatzwäsche, etc...

Leitung:
Thomas Pflügl |||  
Tel. 0664 / 523 70 90
freistadt@sektion.alpenverein.at

28. Feb. (Sa) - Schitour Schafkogel (1.550 m) |

Einfache Schitour in den Haller Mauern am südlichen Rand des Nationalpark Kalkalpen. Ausgangspunkt: Karlhütte, 720 Hm, 3 h Aufstieg, 7 km.

Leitung:
Martin Reindl
Tel. 0664 / 473 95 98
martin.reindl@freistadt.ooe.gv.at
Co-Führung **Gerd Simon**

28. Feb./1. März (Sa/So) - Winter - Erlebnistag

siehe Kinder- und Jugendseite

7. März (Sa) - Schitour durch das Rosskar auf den Hexenturm

Schitour Ennstaler Alpen - Haller Mauern; ca. 5 h Aufstieg, insg. 1.480 Hm; Abfahrt: 5:30 Uhr Stifterplatz; Voraussetzung: nur für geübte Tourenschifahrer mit sehr guter Kondition; Steigeisen, Skitourenausrüstung, LVS, Sonde, Lawinenschaufel und Harscheisen, Anmeldung bis 2. März, max. 10 Teilnehmer.

Leitung:
Johanna und Gerhard Kutschera |||  
Tel. 0676 / 613 20 07
j.kutscherakahrer@epnet.at



Peter wanderte Anfang Februar mit 16 Teilnehmern - leider ohne Schneeschuhe - von Mitterbach nach Sandl. (Bericht Seite 24)

Die Rote Wand - diese bekannte Schitour Mitte Jänner genossen viele begeisterte Schitourengeher unter der Leitung von Franz.



Der Winter 2013/14 begann nicht so schlecht. Martin startete mit seiner Gruppe die Wintersaison auf der Hohen Dirn mit einer "wirklichen" Schitour!

13.-15. März (Fr-So) - Schneeschuhwochenende am Krippenstein

Der Krippenstein und das Dachsteinplateau sind ein wahres Paradies für Schneeschuhtouren. Wir nächtigen in der Krippenstein-Lodge (Komfortzimmer vorreserviert). **FR** nach Ankunft Einschulung zur LVS-Ausrüstung. **SA / SO** Schneeschuhtouren je nach Schneesituation und Wetter ca. 2,5 bis 6,5 h, max. ca. 700Hm. LVS-Ausrüstung (Pieps, Sonde, Schaufel) erforderlich. Wegen Zimmerreservierung bis spätestens

23. Feb. anmelden. Schneeschuhe bzw. LVS-Ausrüstung können organisiert werden. Details bei der Anmeldung.

Leitung:
Peter Mayr
Tel. 0664 / 313 07 73
mitikas@gmx.at



21. März (Sa) - Feldaistwanderung

Interessante und landschaftlich reizvolle Wanderung im Herzen des Mühlviertels. Treffpunkt: Parkplatz beim Tennisplatz, Start: Feldaist Ursprung (St. Michael). Die Tour verläuft direkt entlang des Flusses, anfangs noch ein Rinnsal, dann ein Bächlein, gegen Freistadt zu dann schon ein beachtlicher Fluss. Gehzeit ca. 6 h,

Abholung in Paßberg möglich.

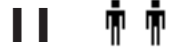
Leitung:
Vroni und Ludwig Ziegler
Tel. 0699 / 11 26 97 75
ludwig.ziegler@gmx.at



21./22. März (Sa/So) - Schitouren in den Eisenerzer Alpen

Wildfeld 2.043m, Kragelschinken 1.845m oder Stadelstein 2.070 m, die Auswahl erfolgt je nach vorhandener Wetter- und Lawinensituation, Übernachtung in einem Gasthof (Doppelzimmer/Du-WC), Mittelschwere Touren mit einer Aufstiegszeit von ca. 3-4 h u. 1100 Hm, Max.10 Teilnehmer.

Leitung:
Otto Daniel
Tel. 0664 / 73 87 83 96
otto.daniel@aon.at



1. April (Mi) - Saisonöffnung am Braunberg

8. April (Mi) - Stammtisch Brauhaus, 20 Uhr

Thema Geocaching

10. April (Fr) - Von Spitz auf den Buchberg (702 m)

Über das Rote Tor auf den Buchberg (702 m) weiter im Rundwanderweg zur Burg-ruine Hinterhaus und wieder zurück, ca. 12. Km, 4 h, 500 Hm), Abfahrt 7 Uhr Stifterplatz.

Leitung:
Josef Wittinghofer
Tel. 0664 / 230 82 73

50 plus

11./12. April (Sa/So) - Schitour "ÖsterreicherInnen in den Ötscherrinnen"

Erste politisch korrekte Schitour im Mostviertel!

Nordseitige Steilabfahrten auf dem Ötscher (1.893 m), den Fujiyama Niederösterreichs. **SA** Fürstenplan (1.000 Hm, 3 h, bis 35° steil) **SO** bei guten Verhältnissen die Juckfidelplan (Aufstieg 1.100 Hm, 3 h, bis 40°). Anreise ev. bereits **FR** Nachmittag. Lawinen-

pieps, Lawinenschaufel sowie Lawinensonde sind vorgeschrieben.

Leitung:

Thomas Pflügl

Tel. 0664 / 523 70 90

freistadt@sektion.alpenverein.at

Co-Führung **Jürgen Huber**



26. April (So) - Wanderung im Mühlviertel

Wanderung im wunderschönen Mühlviertel, Gehzeit ca. 5 - 6 h, Details bei der Anmeldung.

Leitung:

Maria Schwarz

Tel. 07942 / 765 36 (abends)



1.-3. Mai (Fr-So) - 3-Tages-Schitour ins Rauriser Tal

Nur für Tourengänger mit sehr guter Kondition; **SA** 1.700 Hm, 5 h, Übernachtung Kolm Saigurn, **SO** 1.500 Hm, 3 h, Ausrüstung erforderlich: Pickel, Steigeisen, Klettergurt, Schitourenausrüstung, LVS, Sonde, Lawinenschaufel und Harscheisen. Anmeldung bis 27. Jänner, max. 10 Teil-

nehmer, Abfahrt Fr 12 Uhr, Stifterplatz.

Leitung:

Johanna und

Gerhard Kutschera

Tel. 0676 / 613 20 07

j.kutscherakahrer@epnet.at



9. Mai (Sa) - Radtour Kamptal zwischen Weingärten und Buschenschanken

Ca. 40 km mit leichten Anstiegen - überwiegend auf Güterwegen Abfahrt 7 Uhr Stifterplatz - Fahrgemeinschaften!

Leitung:

Alois Wagner

Tel. 0664 / 135 23 32

wagnerulme@gmx.at



15. Mai (Fr) - Rinnende Mauer

Naturschauspiel in der Steyr Schlucht - von der Steyringbrücke in Gstadt über die Mollner Hütte zum "Dürren Eck" (1.222 m) - weiter zur "Rinnenden Mauer" und über den Maultrommelweg zurück zum Ausgangspunkt. Gehzeit ca. 4 h, ca. 700 Hm

Abfahrt 7 Uhr Stifterplatz.

Leitung:

Josef Wittinghofer

Tel. 0664 / 230 82 73

50 plus

16. Mai (Sa) - Höhenflug für Kinder und Jugendliche

siehe Kinder- und Jugendseite

17. Mai (So) - MTB-Tour Nordwaldkammweg Neu

Start 7 Uhr Stifterplatz mit Privat-PKW nach Wullowitz: MTB-Strecke Rybnik - Rozmberk - Dolni Dvoriste - Ticha - Dolni Probrani - Zettwing - Leopoldschlag - Wullowitz. 50 km / 750 Hm, Reisepass mitnehmen!

Leitung:

Gerd Simon

Tel. 0699 / 81 25 03 66

gerd.simon@oeav.at



22.-25. Mai (Fr-Mo) - Klettern im Grazer Bergland

Schwierigkeitsgrade ab III, je nach Eigenkönnen. **FR:** Abfahrt 15 Uhr, Ferienwohnung, nähere Details bei der Anmeldung. **SA-MO:** Klettern verschiedener Kletterrouten, je nach Eigenkönnen. Anmeldung bis 18. Mai, Voraussetzung: Kletterkurs II für Fortgeschrittene bzw. Erfahrung im Vorstiegsklettern.

Max. 10 Teilnehmer, Anzahlung 50 Euro.

Leitung:

III - ...

Johanna und

Gerhard Kutschera

Tel. 0676 / 613 20 07

j.kutscherakahrer@epnet.at

29./30. Mai (Fr/Sa) - Bootstour Schwarza

je nach Wetter und Wasserstand. Befahrung einfacher Flussabschnitte im außerordentlich reizvollen Höllental. Anreise am Freitag. Alternativer Termin 27. Juni.

Leitung:

Franz Gillinger

Tel. 0664 / 600 72 14 812

franz.gillinger@ooe.gv.at

31. Mai (So) - Bergmesse am Braunberg - 11.00 Uhr

31. Mai (So) - Familienwanderung Vogelkundeweg

Wanderung für Kleinkinder am Vogelkundeweg in Gutau, Spielstationen auf dem ca. 2-stündigen Rundweg, kinderwagentauglich, Ausklang am öffentlichen Spielplatz in Gutau, Treffpunkt 14 Uhr.

Leitung:

Birgit und Markus Sollberger

Tel. 0699/ 127 27 327 oder ' 0664 / 885 89 565

markus.sollberger@gmx.at

6./7. Juni (Sa/So) - Kletterwochenende

siehe Kinder- und Jugendseite

7. Juni (So) - Pfannstein (1.423 m)

Wunderschöne Tour in den OÖ Voralpen, über die urige Gradnalm auf den Pfannstein bzw. Törl wieder zurück an den Ausgangspunkt, 6,5 h Gehzeit,

Abfahrt 6 Uhr Stifterplatz.

Leitung:

Heidi Kapfer

Tel. 0664 / 637 17 20



Kinder- und Jugendprogramm 2015



alpenvereinsjugend
österreich





Unser spezielles Angebot an
Kinder und Jugendliche

Lerne den Alpenverein kennen

Du hast die Möglichkeit in verschiedene Bereiche hineinzuschnuppern.

Wir bieten dir spannende Unternehmungen und tolle Erlebnisse beim Schifahren, Wandern, Klettern und anderen Aktionen.

Dazu bieten wir dir einen eigenen AV-Pass an! (siehe Seite 4)

Nach 3 teilgenommenen Schnuppertagen gibt es eine spezielle Überraschungstour! Damit du immer zeitgerecht erinnert wirst, bieten wir auch einen Jugend-Newsletter an.

Sende einfach ein Mail mit folgenden Daten an harald.mairhofer@gmx.net

Vorname, Nachname, Adresse, PLZ, Ort, E-Mail und Handynummer, damit du diesen auch als SMS erhalten kannst.

Nun viel Spaß beim Blättern auf den folgenden Seiten unseres Programms!

Wir freuen uns auf eure Teilnahme!

Harald und sein Team



Klettern

Klettertreff für Kinder und Jugendliche

jeden Donnerstag ab 18:00 Uhr während der Schulzeit - **ERWEITERUNG KLETTERTREFF** sowie jeden 1. Samstag im Monat - ab 14 Uhr - in der Kletterhalle in Bad Leonfelden - Anmeldung erbeten

Info bei unseren Übungsleitern:

Felix Denkmayr, Tel. 0680 / 123 44 83

Gerhard Kutschera, Tel. 0676 / 613 20 07

Johanna Kutschera-Kahrer, Tel. 0676 / 660 75 11

Harald Mairhofer, Tel 0660 / 403 76 67

Gottfried Schöberl, Tel. 0650 / 372 05 64

Die Kletterkurstermine findet ihr auf unserer Homepage www.alpenverein-freistadt.at

28. Feb./1. März (Sa/So) Winter - Erlebnistag

Wir verbringen einen Wintertag im Freien mit verschiedenen Aktivitäten und haben einfach Spaß. Je nach Schneelage begeben wir uns in die nähere Umgebung (Sternstein, Hochficht) und als Höhepunkt werden wir in einem selbstgebauten Biwak übernachten.

Schlafsack, Biwaksack, Isoliermatte, warme Kleidung, Ersatzwäsche etc.

Anmeldung:

Harald Mairhofer

Tel. 0660 / 403 76 67 oder

harald.mairhofer@gmx.net

31. Mai (So) - Familienwanderung Vogelkundeweg

Wanderung für Kleinkinder am Vogelkundeweg in Gutau, Spielstationen auf dem ca. 2-stündigen Rundweg, kinderwagentauglich, Ausklang am öffentlichen Spielplatz in Gutau, Treffpunkt 14 Uhr.

Leitung:

Birgit und Markus Sollberger

Tel. 0699/ 127 27 327 oder '

0664 / 885 89 565

markus.sollberger@gmx.at



16. Mai (Sa) - Höhenflug für Kinder und Jugendliche

Wir erkunden den Seilpark mit Hoch- und Niedrigseilelementen mitten in der Altstadt Freistadt. Die Parcours warten mit unterschiedlichen Schwierigkeiten auf. Natürlich darf der Flying Fox nicht fehlen.

Voraussetzung: Alter 8 - 18 Jahre, begrenzte Teilnehmerzahl! Für Kinder und Jugendliche kostenfrei!

Anmeldung:

Harald Mairhofer

Tel. 0660 / 403 76 67 oder

harald.mairhofer@gmx.net

Felix Denkmayr

Tel. 0680 / 123 44 83



Die Ferien(s)passaktion beim Bergfried lockt viele Kinder und Jugendliche an, um einerseits Klettern zu probieren und andererseits die Abseilaktion beim Bergfried zu erleben.



AV
Freistadt

Name: _____

Jugendpass 2015

Tour

Datum

Unterschrift TourenführerIn

.....

.....

.....

.....

.....

.....

.....

.....

.....

.....

.....

.....



*Das Kletter-
wochenende
auf der
Hofpürghütte
war für alle
Teilnehmer ein
Hit.*



*Sicherheit ist ganz wich-
tig. Voraussetzung dafür
ist das Wissen über
Sicherungsmethoden und
Kletterkenntnisse.*



6./7. Juni (Sa/So) Klettern mit Kindern und Jugendlichen

Anreise am Samstag nach Admont in die Ennstaler Alpen und Aufstieg zur Oberst-Klinke-Hütte, die unser Quartier für 2 Tage sein wird. Gehzeit ca. 2 - 2,5 h. Wir haben auch die Möglichkeit, die Mautstraße bis zur Hütte zu benutzen.

Am Sonntag verbringen wir den Tag am nahe gelegenen Klettergarten (Gehzeit ca. 30 Min.) und klettern verschiedene Routen. Auch für Anfänger geeignet.

Info und Anmeldung:

Harald Mairhofer

*Tel. 0660/403 76 67 oder
harald.mairhofer@gmx.net*

13. Juni (Sa) Klettersteige für Jung und Alt

Ziel ist der Klettersteigpark Beisteinmauer in Trattenbach bei Ternberg. Dort werden wir je nach Eigenkönnen die Klettersteige erkunden. Aufgrund der kurzen Steige kann man die Schwierigkeit sehr leicht steigern. (Schwierigkeit A bis E) Kletterzeit zwischen 20 min - 40 min. Ausrüstung kann vom AV zur Verfügung gestellt werden, bitte bei der Anmeldung bekannt geben.

Anmeldung:

Harald Mairhofer

*Tel. 0660/403 76 67 oder
harald.mairhofer@gmx.net*

19. Juli (So) Ferienpassaktion

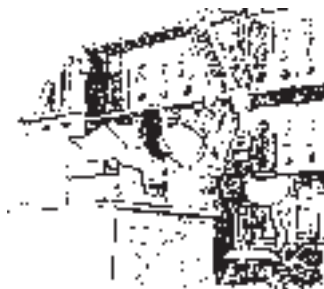
Du kannst an mehreren Aktivitäten teilnehmen:

- 1) ... Klettern an der Steinmauer ausprobieren
- 2) ... Dich vom Bergfried abseilen lassen
- 3) ... eine Orientierungswanderung machen.

Treffpunkt: Freistadt, äußerer Schlosshof, zwischen 14 und 17 Uhr

Info: Heidi & Martin Reindl,

*Tel. 07942 / 751 60 oder
0664 / 473 95 98*



21. /22. Juli (Di/Mi) Übernachten am Braunberg

Wir starten bei der denkmalgeschützten Eiche um 17 Uhr, die direkt an der Straße zwischen Lasberg und St. Oswald steht. Gehzeit ca. 1 h, Lagerfeuer (Bitte Würstl und Brot mitnehmen) am Braunberg, Spiele und Übernachtung. Passend zum Buch Abenteuer Geocaching suchen wir am Braunberg nach Schätzen (Wenn möglich GPS-Gerät mitnehmen). Am Mittwoch kehren wir nach dem Frühstück wieder zum Startpunkt zurück (Ankunft ca. 10.30 Uhr)

Begleitung: **Heidi & Martin Reindl**
Tel. 07942 / 751 60 oder
0664 / 473 95 98



31. Juli - 2. Aug. (Fr-So) Kletterwochenende im Waldviertel

Abfahrt Freitagnachmittag um 14:00 Uhr zum Dobrastausee ins Waldviertel, wo wir am Campingplatz unsere Zelte aufschlagen. Je nach Lust und Laune werden wir den Abend verbringen.

Samstag und Sonntag erkunden wir den nahegelegenen Klettergarten Rastenfeld und klettern je nach Eigenkönnen.

Nach den Anstrengungen darf natürlich ein Sprung ins kühle Nass sowie ein Lagerfeuer nicht fehlen.

Kosten: Zeltplatz, Frühstück + Taschengeld fürs Abendessen. Nähere Infos bei der Anmeldung.

Leitung: **Felix Denkmayr**
Tel. 0680 / 123 44 83 oder
Harald Mairhofer
Tel. 0660 / 403 76 67

23. Aug. (So) - Familienwanderung Sternsteinwarte

Wanderung mit Kleinkindern - von der Waldschenke zur Sternsteinwarte / Bad Leonfelden. Gesamtgehzeit ca. 2 h, grundsätzlich kinderwagentauglich (Forststraße), Treffpunkt 14 Uhr

Leitung:
Birgit und Markus Sollberger
Tel. 0699/ 127 27 327 oder
0664 / 885 89 565
markus.sollberger@gmx.at

Kinder- und Jugendprogramm 2015



alpenvereinsjugend
österreich



13. Juni (Sa) - Klettersteige für Jung und Alt

Ziel ist der Klettersteigpark Beisteinmauer in Trattenbach bei Ternberg. Dort werden wir je nach Eigenkönnen die Klettersteige erkunden. Aufgrund der kurzen Steige kann man die Schwierigkeit sehr leicht steigern. (Schwierigkeit A bis E) Kletterzeit zwischen 20 min - 40 min. Ausrüstung kann vom AV zur Verfügung gestellt werden, bitte bei der

Anmeldung bekanntgeben.

Leitung:

Harald Mairhofer

Tel. 0660 / 403 76 67

harald.mairhofer@gmx.net

Co-Führung **Jürgen Huber**

A-E

18./19. Juni (Do/Fr) - Myrafälle

Von Muggendorf (NÖ) über die Myrafälle auf den Unterberg, weiter zum Kieneck (Übernachtung Alpenvereins-Hütte). Durch das Türkenloch (eine sehenswerte Durchgangshöhle) zurück zum GH Jagasitz.

Abfahrt 7 Uhr Stifterplatz.

Leitung:

Josef Wittinghofer

Tel. 0664 / 230 82 73

50 plus

19. Juni (Fr) - Sonnwendfeuer am Braunberg

20./21. Juni (Sa/So) - Klettern Hochschwab

SA Hüttenaufstieg und Westlicher Edelspitz über Waiblkannte UIAA III-IV (4 SL, 130 Hm) **SO** Hochschwab-S-Wand über Neuen Baumgartnerweg UIAA II-III (10 SL, 300 Hm) Stützpunkt: Voisthalerhütte.

Leitung:

Mathias Krempl

Tel. 0660 / 129 55 82

mathias.krempel@gmx.at

II-IV



21. Juni (So) - 10. Braunberg Open-air Schachturnier

Für alle, die den 10. Schachgrad erklimmen möchten.

27./28. Juni (Sa/So) - Großer Möseler (3.480 m)

Hochtour mit Block-Kletterei UIAA I-II (150 hm) zwischen unterem und oberem Furtschaglkees. Stützpunkt: Furtschaglhaus, stark beschränkte Teilnehmerzahl!

Leitung:

Mathias Krempl

Tel. 0660 / 129 55 82

mathias.krempel@gmx.at

Co-Führung **Thomas Pflügl**



II

Jeden Mittwoch im Juli - Freiluftkino am Braunberg

1.-3. Juli (Mi-Fr) - Steinfalk (2.347 m) im Karwendel

Anreise bis Jenbach, mit Zug nach Scharnitz mit Taxi bis zum Karwendelhaus, Aufstieg zur Falkenhütte (1.848 m) Übernachtung - Wanderung auf den Steinfalk - weiter zur Vorderkaiserfeldenhütte (1.388 m) Übernachtung - über den Aachensee zurück

nach Jenbach, Abfahrt 6 Uhr Stifterplatz.

Leitung:

Josef Wittinghofer

Tel. 0664 / 230 82 73

50 plus

5. Juli (So) - Zum Indianerkopf

Wunderschöne Tour im Salzkammergut - über die Goisererhütte (1.596 m) auf den Hohen Kalmburg (1.833 m), ca. 1.100 Hm 6 h Gehzeit, Abfahrt 6 Uhr Stifterplatz.

Leitung:

Heidi Kapfer

Tel. 0664 / 637 17 20



8. Juli (Mi) - Stammtisch Brauhaus, 20 Uhr

Thema Hochseilgarten

11./12. Juli (Sa/So) - Vergessene Jagasteige - Hirlatzüberschreitung (1.934 m)

1.400 Hm, Gehzeit 6-7 h. Einer der Jagasteige durch die Hirlatzwand ist der "Sulzsteig". Als unter Kaiser Franz Josef I. das edle Weidwerk im Salzkammergut einen großen Aufschwung nahm, wurden für die Jagd auf das Gamswild auch Steige durch die Hirlatzwand befestigt. Wenn Zeit bleibt, können wir den berühmten

"Arschlochwinkel" am Hallstätter Zwölferkogel (1.979 m) besuchen. Übernachtung im Wiesberghaus (1.884 m).

Leitung:

Thomas Pflügl

Tel. 0664 / 523 70 90

freistadt@sektion.alpenverein.at



19. Juli (So) - Ferien(s)passaktion

siehe Kinder- und Jugendseite

17.-19. Juli (Fr-So) - Salzburger Almenweg - Kleinarl

Wie schon 2013 und 2014 werden wir eine weitere Etappe erkunden und die traumhafte Landschaft und die gastfreundlichen Almen genießen. Gehzeit pro Tag 5 - 6 h in einer Höhe von ca. 1.700 m. Übernachtung auf einer Alm mit täglich frischer Butter und Käse. Max. 15 Teilnehmer -

rechtzeitige Anmeldung empfohlen!

Leitung:

Alois Wagner

Tel. 0664 / 135 23 32

wagnerulme@gmx.at



21./22. Juli (Di/Mi) - Übernachten am Braunberg

siehe Kinder- und Jugendseite - mit Abenteuer Geocaching

19.-25. Juli (So-Sa) - Hochtouren in den Walliser Alpen (Schweiz)

Eine Woche in den Westalpen. Auf den höchsten Wander3000er der Schweiz und auf einen echten 4000er "by fair means" (ohne Seilbahn). Stützpunkte sind die gemütliche Turtmann Hütte für das Bärhorn und die Cabane de Tracuit für das Bishorn (4.153m, Gletschertour) den Höhepunkt dieser Woche. Hochtourenausrüstung und

gute Kondition erforderlich max 10 Teilnehmer. Anzahlung 30 Euro.


Leitung:

Andreas Freilingner

Tel. 0699 / 102 22 677

andy.freilingner@aon.at

Co-Führung **Thomas Pflügl**



24.-30. Juli (Fr-Do) - Slowakisches Paradies

Genusswanderung - Überschreitung auf dem E8 in der Slowakei. Landschaftlich schöne Mehrtageswanderung, An- und Abreise nach Poprad mit der Bahn, Tages-touren 5 - 8 h, Nächtigung in Hotels und Pensionen, Gepäcktransport, wunderschöne Klammern. Kostenbeitrag 180 Euro (Transport ab der Grenze, Eintritte, Telefo-

nate, Gepäcktransport) wieder in Zusammenarbeit mit dem Verein Ostwind e.V., Anmeldeschluss: 30. Juni.

Leitung:

Gerd Simon

*Tel. 0699 / 81 25 03 66
gerd.simon@oeav.at*



31. Juli-2. Aug. (Fr-So) - Kletterwochenende im Waldviertel

siehe Kinder- und Jugendseite

5. Aug. (Mi) - Freiluftkino am Braunberg

8. Aug. (Sa) - Pyhrngasüberschreitung (2.244 m)

Gratüberschreitung vom kleinen auf den großen Pyhrngas mit Kletterstellen frei bis II+, teilweise ausgesetzt und brüchig. Abstieg über Bad Haller Steig 1.550 Hm, Gehzeit 7-8 h, max. 6 Teilnehmer.

Leitung:

Sebastian Wiklicky

*Tel. 0650 / 230 22 02
wiklicky.sebastian@gmail.com*



22. Aug. (Sa) - MTB-Tour im Raum Neumarkt

Auf dieser mittelschweren Runde entdecken wir die Reize des Mühlviertels für den Genussbiker. Sie führt überwiegend auf Güterwegen und Schotterstraßen. Länge ca. 40 km, ca. 850 Hm. Weitere Details bei der Anmeldung.

Leitung:

Peter Mayr

*Tel. 0664 / 313 07 73
mitikas@gmx.at*



23. Aug. (So) - Familienwanderung Sternsteinwarte

Wanderung mit Kleinkindern - von der Waldschenke zur Sternsteinwarte / Bad Leonfelden. Gesamtgehzeit ca. 2 h, grundsätzlich kinderwagentauglich (Forststraße), Treffpunkt 14 Uhr.

Leitung:

Birgit und Markus Sollberger

*Tel. 0699/ 127 27 327 oder '0664 / 885 89 565
markus.sollberger@gmx.at*

29./30. Aug. (Sa/So) - Klettersteige Haller Mauern

Hexensteig und Jungfernsteig, verhexte Steige und Wege nicht nur für Jungfrauen hoch über Admont. Übernachtung im Admonter Haus, **Schwierigkeit B/C**.

Leitung:

Andreas Freilinger

*Tel. 0699 / 102 22 677
andy.freilinger@aon.at*



Eine Sauna - Mitten in den italienischen Bergen - sonst noch Wünsche? Andreas berichtet auf Seite 26.



v.l.n.r: Berg- und Schiführer "Giu" Hans Bergmann, Alpinreferent & Tourenleiter Thomas Pflügl, Alpenvereinsmitglied Anna Daniel



Übung macht den Meister - das gilt auch für die Bewegung in Schnee und Eis.

4. Sep. (Fr) - Wieserhörndl (1.567 m)

Ausgangspunkt Seeparkplatz Wurmwinkel, über wildromantische Wassergräben auf die idyllisch gelegene Grünalm. Über den Spielberg (1.428 m) mit großartiger Aussicht auf den Untersberg, Watzmann ... auf das Wieserhörndl (1.567) - 900 Hm, 6 h, Abfahrt 7 Uhr Stifterplatz.

Leitung:

Josef Wittinghofer

Tel. 0664 / 230 82 73

50 plus

11. Sep. (Fr) - Mühlviertler Hopfenland

Ausgangspunkt Hopfenmuseum in St. Ulrich - weiter zum Pesenbach bzw. zur Stallmühle zu den Hopfenfeldern bei der Hopfen-ernte - 12 km, 4 h mit Museumsbesuch, Abfahrt 8 Uhr Stifterplatz

Leitung:

Josef Wittinghofer

Tel. 0664 / 230 82 73

50 plus

12./13. Sep. (Sa/So) - Sektionstour Gosaukamm

Dieses Wochenende, zu dem neben dem dazu eingeladenen Vorstand und den TourenführerInnen auch interessierte Mitglieder teilnehmen können, führt auf den Gosaukamm - Nächtigung: Körnerhütte.

Leitung:

Gerd Simon

Tel. 0699 / 81 25 03 66

gerd.simon@oeav.at

19./20. Sep. (Sa/So) - Klettersteig x 5 - 5-

Gipfel-Klettersteig am Achensee

Am Samstag machen wir im Rofangebirge hoch über dem Achensee einen Klettersteig über fünf Gipfel: Haidachstellwand (2.192 m), Rosskopf (2.246 m), Seekarlspitze (2.261 m), Spieljoch (2.236 m) und Hoch-iss (2.299 m). Absolute Besonderheit: jeder der Gipfel kann einzeln begangen werden, somit ist der Ein- und Ausstieg an jedem Berg möglich. Einsteiger und Klettersteigneulinge müssen somit nicht zwingend die zwei Kilometer lange Tour hinter sich bringen. Die Gesamtüberschreitung ist erfahrenen Klettersteigbegehern vorbehalten (reine Gehzeit 6 - 8 h). Übernachtung in der

Erfurter Hütte (1.834 m). Am Sonntag Dalfazerwände-Umrandung, sicherlich eine der schönsten Berg-touren die durchwegs durch eine grandiose Landschaft führt (Gehzeit Gesamt 4 h).

Sitzgurt, Klettersteigset und Helm verpflichtend, Bandschlinge + Radhandschuhe hilfreich.

Leitung:

Thomas Pflügl

Tel. 0664 / 523 70 90

freistadt@sektion.alpenverein.at

Co-Führung **Jürgen Huber**



26. Sep. (Sa) - Bosruck (1.992 m)

Nicht immer nur "unten durch", sondern diesmal ganz hinauf - Wege ins Freie! Vom Pyhrnpass (954 m) auf den Gipfel, Achtung: ein paar ausgesetzte Stellen mit Seilsicherung, 5,5 h Gehzeit, 1.100 Hm.

Leitung:

Martin Reindl

Tel. 0664 / 473 95 98

martin.reindl@freistadt.ooe.gv.at



2. Okt. (Fr) - Kammwanderung Radstattrücken

Ausgangspunkt Pfarrkirche in Mondsee, über die Kulm spitze (1.095) herrliche Ausblicke auf den Schafberg, Drachenwand, Zölferhorn, - über den Radstattrücken zum Mondseeberg über den Almgasthof Hauberg zurück zum Ausgangspunkt - Gehzeit

4 h, 700 Hm, Abfahrt 7 Uhr Stifterplatz.

Leitung:

Josef Wittinghofer

Tel. 0664 / 230 82 73

50 plus

3. Okt. (Sa) - Großer Griesstein (2.337 m)

Abwechslungsreiche Bergwanderung auf einen der mächtigsten Gipfel der Triebener Tauern! Vom Gasthof Bergerhube über das Knaudachtörl und dem Kl. Griesstein (2.175 m) zum Gipfelkreuz des Großen Griesstein. Abstieg ins Bärenbachtal. **Charakter:** Anspruchsvolle und lange Bergwanderung auf alpinen Steigen. Trittsicherheit im

Gipfelbereich nötig! Gehzeit ca. 7 h, insgesamt 1.400 Hm.

Leitung:

Otto Daniel

Tel. 07952 / 62 35 oder

0664 / 73 87 83 96

otto.daniel@aon.at



4. Okt. (So) - Kasberg (1.747 m)

Bergwanderung auf diesen bekannten oberösterreichischen Berg - Gehzeit 5 - 6 h, Details bei der Anmeldung.

Leitung:

Maria Schwarz

Tel. 07942 / 765 36 (abends)



10. Okt. (Sa) - Klettersteig Donnerkogel

Am Nordwestende des Gosaukamms gelegen, mit 1.250 Klettermeter und rund 3 h Kletterzeit ein langer Steig mit Tiefblick auf den Gosausee (Schwierigkeitsgrad C/D). Abstieg über Törleggsattel, Gehzeit ca. 7 h, gute Kondition erforderlich. Komplette Klettersteigausrüstung (Sitzgurt, Kletter-

steigset, Helm), Bandschlinge und Handschuhe vorteilhaft.

Leitung:

Harald Mairhofer

Tel. 0660 / 403 76 67

harald.mairhofer@gmx.net

Co-Führung **Thomas Pflügl**



D

14. Okt. (Mi) - Stammtisch Brauhaus, 20 Uhr

Thema GPS-Apps

30. Okt. (Fr) - Sing- und Liederabend am Braunberg

Notenkunde statt Knotenkunde. Treffpunkt 19.30 Uhr Braunberghütte.



Information:

Christa Grubauer

Tel. 0680 / 205 88 55

Angela Hofbauer

Tel. 0664 / 123 53 34

31. Okt. (Sa) - S'Restlringa am Braunberg

11.- 13. Juli 2014 Salzburger Almenweg Großarlal

Wo wir voriges Jahr aus dem Weg ausgestiegen sind, begannen wir unsere heurige Tour. Von Großarl brachte uns der Tälerbus zum Grund/Lehen. Von dort stiegen wir auf zur Lossbühelalm, weiter zur Weissalm (großartiger Blick ins Großarlal) und zur Elmaualm - unsere erste Nächtigung. Gut versorgt ließen wir den Tag ausklingen.

Leider hingen am nächsten Tag die Wolken bis knapp über der Hütte und wir konnten nicht am Kamm weitergehen, sondern gingen über den Trog zur Unterwandalm. Dazwischen kehrten wir auch in der berühmten Kaseregg-Alm (mit offener Feuerstelle) ein.

Durch das feuchte Wetter lernten wir die urigen Almen auch von innen kennen. Bei strahlendem Sonnenschein bestieg der Großteil der Gruppe noch das Gaberl (höchster Berg der Kette) Am dritten Tag stiegen wir wegen des feuchten Wetters auf einer verkürzten Variante ins Tal ab.

Alois Wagner

Naturschutzarbeit

Die Bergsteigerdörfer werden sehr gut angenommen und so lohnen sich die Bemühungen dieser Orte den Charakter nicht durch riesige Bettenburgen und gigantische Seilbahnerschließung zu verlieren, sondern eine gesunde Infrastruktur aufzubauen. Wichtig sind neben gut gewarteten und markierten Wegen und gut geführten Hütten auch eine gepflegte, bodenständige Gastronomie im Tal und eine Erschließung mit öffentlichen Verkehrsmitteln.

Auch in Südtirol wurden das erste Bergsteigerdorf eröffnet. In Bayern zeigt der DAV ernstes Interesse und wird sich der Aktion des ÖAV anschließen. Wahrscheinlich wird Vorderstoder als Bergsteigerdorf aufgenommen, da alle Voraussetzungen erfüllt sind und der Alpenverein die Bemühungen des sanften Tourismus in dieser Region unterstützen will – auch in Hinblick auf die noch immer vorhandenen Pläne einer Verbindung Höss-Wurzeralm. (Angeblich ist auch eine Untertunnelung im Gespräch).

Die Aktion „so schmecken die Berge“, bei der Hütten mit einer guten und bodenständigen Küche ausgezeichnet werden, umfasst inzwischen 107 Hütten in Österreich, Deutschland und Südtirol. Davon sind 5 Hütten in Oberösterreich: z.B. Goiserer, Gablonzer und Dümmler. Diese Hütten sind mit einer braunen Tafel gekennzeichnet. Unterstützen Sie bitte sowohl die Bergsteigerdörfer als auch die ausgezeichneten Hütten – auch Sie werden davon begeistert sein und profitieren.

Alois Wagner

Familienwanderung Märchenwald Schenkenfelden am 28.09.2014

Tief in den stillen Märchenwald
haben wir uns begeben,
um an diesem gold'nen Tag
ein fröhliches Miteinander zu erleben.

Markus hat den Tourenwagen
mit Rucksack und Jause gelenkt,
Birgit allen Kindern
ein Märchenbüchlein geschenkt.

8 Kinder, Eltern und die Oma
wanderten gar heiter,
nach Rotkäppchen und Tapferem
Schneiderlein
zu Hänsel und Gretel weiter.

Eine gar schöne Wanderung
haben wir erlebt -
in dem Wäldchen Thierberg
das sich über Schenkenfelden erhebt.

Vorbei an vielen Zwerglein
und Prinzessinnen, die schliefen,
als die Sieben Raben uns
zu Rast und Jause riefen.

Leitung:
Markus und Birgit Sollberger -

(Bilder Seite 25)

Winterwanderung bei Sandl (1. Februar 2014)

Angesichts der bescheidenen Schneelage brauchen wir für diese Wanderung unsere Schneeschuhe (leider) nicht.

Bei herrlichem Wetter starten die 16 Wanderer beim Forellenwirt in Mitterbach. Unser Weg führt vorbei an aufgelassenen Granitsteinbrüchen und den Windrädern von Spörbichl hinüber zum Viehberg.

Bald haben wir den höchsten Punkt unserer Route erreicht. Weiter geht es bergab durch den Wald zum urigen Luka-Wirt, wo wir unsere verdiente Mittagsrast machen. Dann führt unsere Route abwechselnd im Wald und über die "angezuckerten" Wiesen wieder zum Ausgangspunkt zurück. (Bilder Seite 20)

Peter Mayr

Geräteverleih (zum Schnuppern)

Pickel, Steigeisen, Klettergurte, Helme, Seile, Karabiner,... (• 2,-/Tag)
Klettersteigausrüstung komplett, Lawinenpieps,
Schneeschuhe (• 5,-/Tag)
Schitourenausrüstung komplett (• 15,-/Tag)

Verleih beim Gerätewart
Günther Höller
Trölsberg 55,
4240 Freistadt
Tel.: 0664 / 829 13 12



Die Teilnehmer der Familienwanderung im Märchenwald in Schenkenfelden Ende September erlebten einen tollen Tag miteinander. (Bericht Seite 24)



Im Juli war der nächste Teil des Salzburger Almenweges das Ziel. (Bericht Seite 23)



Wetterglück am "Käuzchen"

Was ist denn das für ein Titel? Wer mit dabei war heuer in den Dolomiten weiß es, - Käuzchen steht für Civetta (übersetzt wegen der Form des Berges) und diesen Klassiker hatten wir uns vorgenommen. Nicht jedoch über die Nordwand, sondern über einen Klettersteig.

Die Tour war wie fast jedes Jahr mehr als ausgebucht, was nicht verhinderte, dass die Teilnehmerzahl aufgrund diverser Ausfälle und Wartelisten schwankte wie ein Rohr im Wind, und die Hütten immer wieder neu verständigt werden mussten, aber das ist eben auch das Los eines Tourenleiters, alles so gut als möglich zu organisieren.

Zuletzt fuhren wir also alle Neune (wie beim Kegeln) nach Cortina d Ampezzo, dem berühmten Skiort, wo unter anderem im Winter die Tofana Rennen stattfinden. Wir stiegen bei wolkenverhangenem Wetter vorbei an der Croda di Lago zur gleichnamigen Hütte am wunderschönen Lago di Federa. Dort gab s neben bester Bewirtung (zur Wahl standen als Nachspeise unter anderem verschiedene Grappa-sorten) auch eine originelle Sauna neben der Hütte im Freien! Marvin wagte sogar einen Sprung in den See.

Abends setzte pünktlich Regen ein, aber das machte uns nichts aus, saßen wir doch am wärmenden Kamin in der Stube und genossen die gastliche Hütte. Am nächsten Morgen nach dem Frühstück starteten wir noch im Regengewandl , das wir aber bald ausziehen konnten und so erreichten wir den idyllischen Lago Ajal wo wir uns einen Capuccino vor der Hütte gönnten. Mittags erreichten wir die Autos und fuhren mit einer kleinen Hoffnung auf besseres Wetter über den Passo Giau nach Süden zum Ausgangspunkt für die Civetta. Ich schätzte die Chance den Klettersteig zu machen auf 50:50% ein, doch der Wetterbericht am Abend gab uns Hoffnung - schön bis zum Nachmittag, Schauer und Gewitter erst ab vier Uhr, so konnten wir am nächsten Tag tatsächlich die lange Via Ferrata Alлегhesi, immerhin Schwierigkeit bis C und 870 reine Klettermeter angehen. Ein großartiger klassischer logischer Anstieg, der uns alle forderte und begeisterte. Am Gipfel in 3.220m gab es zwar Nebel aber immer wieder kurze Tiefblicke auf den 2000m tiefer liegenden Lago Alлегhe.

Ein kurzer Abstieg brachte uns zur einmaligen Torrani Hütte in 2.984m Höhe, wo wir unser erstes Bier noch auf der Hüttenterrasse tranken, bevor um vier pünktlich der Regen einsetzte. Dann war der Hüttenwirt plötzlich weg, er musste zwei im Regen festsitzende Bergsteiger über den Notausstieg zur Hütte lotsen, - das zeigt, wie ernst es auf so einem exponierten Berg werden kann. Abends saßen wir dann alle in der kleinen Hütte rund um den Tisch, und waren erstaunt, was Modesto der Wirt alles in seiner winzigen Küche zubereitete. Vom Tisch bis zum Bett war's nur ein Schritt, denn die Lager waren in der Stube. In der Früh konnten wir einen grandiosen Sonnenaufgang erleben, auch wenn ich keine Fotos mehr machen

konnte, da meine Kamera am Klettersteig den Geist aufgegeben hatte.

Auch der Abstieg über die Via Normale (Tivan Weg) hatte es noch in sich. Geröll, Bänder und Klettersteigstellen wechselten einander ab. Und wieder lachte die Sonne, erst im Tal als wir unsere Sachen in die Sonne beim Wirt legten zog es plötzlich zu und während wir beim Essen saßen schüttete es wie aus Kübeln.

Also wirklich Wetterglück und 100%ige Erfolgsquote. Auch mit der "Miezendichte" war der Tom zufrieden. Danke auch an Co Führer Tom und Schlussmann Kurt, die dafür sorgten, dass sich keiner fürchten musste. Und danke, dem Käuzchen, dass uns gnädig auf sein Haupt stiegen ließ -

Andreas, Tourenleiter

Gletscherkurs am Dachstein & Dachsteinbesteigung über die Dachsteinschulter

Eine hochwertige Alpinausbildung, das Wissen stets am neuesten Stand zu halten, Abläufe zu trainieren und zu verfestigen, um diese im Notfall schnell zur Verfügung zu haben, ist dem Freistädter Alpenverein ein großes Anliegen. Daher veranstalten wir für unsere Mitglieder und Tourenführer alle 2 Jahre einen Gletscher- und Eiskurs. Ziel ist, eine hohe Kompetenz für die Begehung von Gletschern, Eis- und Firnfeldern zu schulen, um Fehlentscheidungen und Unfälle zu verhindern. Diesjähriges Ziel war am Sa/So, 19./20. Juli 2014 die schöne Seethalerhütte (2.740m) am Dachstein, die ein ausgezeichnetes Trainingsgelände bietet.

Der staatlich geprüfte Berg- und Schiführer „Giu“ Hans Bergmann demonstrierte den 12 Teilnehmern die richtige Gehtechnik, Seilsicherung, Sicherungstechniken im Blankeis wie z. Bsp. Eisschrauben setzen, Techniken zum Bremsen eines Sturzes wie die Liegestütztechnik samt Pickelrettungsgriff und die Spaltenbergung in allen Varianten. Aber nicht nur Alpinpädagogik stand am Programm.

Schnelles Frühstück am Sonntag um 05:30 Uhr, Aufstieg in einfacher Kletterei über die Dachstein-Schulter (Einzelsicherung mit Helm & Klettersteigset), bevor die Massen kommen. Bei Kaiserwetter (auch der Gletscherbikini war im Rucksack!) standen wir am bereits vor 08:00 Uhr früh strahlend und allein am Dachsteingipfel - sehr schön! Abstieg über den Randkluftanstieg (Gruppensicherung am Seil).

Danke an alle Teilnehmer für Disziplin und Engagement! Dies ist sehr wichtig, damit wir alle viel vom Kurs profitieren (=lernen) können.

Alpinreferent Thomas Pflügl

(seit 2014 auch stv. Landesalpinreferent für O.Ö.), Oktober 2014



Der Höhenflug ist immer wieder ein tolles Erlebnis. Harald springt mit Schwung vom Bergfried und freut sich auf die laaaaange Fahrt, Heidi verschwindet im Stadtkotter des Scheiblingturms - keine Angst - wir haben sie nicht zurück gelassen. Danke an Felix für die umsichtige Führung.



Wetterglück hatte Andreas im September in den Dolomiten (Bericht Seite 26/27)





Am 5. Oktober begleitete Maria eine Bergwanderung in Molln - und zwar auf die Ebenforstalm.

Bei bestem Wetter ging die Wanderung im Mühlviertel zur Ruine Klingenberg in der Gemeinde Pabneukirchen. Dort gibt es übrigens 7 Zinnen.



Dachstein zum Zweiten: Im August 2014 führte Mathias Krempl eine Tour über den Westgrat auf den höchsten oberösterreichischen Berg, den Dachstein (2.995 m)

Jubilare 2014

Wir gratulieren recht herzlich und bedanken uns für die langjährige Treue!

25 Jahre

Anna Lepschy (Reichenthal)
Ernst Lepschy (Reichenthal)
Eveline Maier (Rainbach)
Alfred Payer (Leopoldschlag)
Angela Priemetzhofer (Freistadt)
Lea Priemetzhofer (Freistadt)
Marianne Pflügl (Neumarkt)
Martin Reindl (Freistadt)

40 Jahre

Paul Eichinger (Freistadt)
Stefan Haas (Freistadt)
Brunhilde Pirklbauer (Freistadt)
Marianne Raffaseder (Freistadt)

Du erreichst unsere Braunberghütte und Pächter Rudi Bründl unter der Telefonnummer 07945 / 76 66 braunberghuette@sektion.alpenverein.at
Freies WLAN auf der Hütte



Wir trauern um

RR Ing. Johannes Födermayr, Steyregg, 84 Jahre,
verstorben am 30. Oktober 2013

Philipp Resch, Zelletau, 62 Jahre, verstorben am 26. Februar 2014

RR Franz Matscheko, Steyregg, 88 Jahre,
verstorben am 15. März 2014

In Dank und Anerkennung für Ihre langjährige Mitgliedschaft und Ihre Bergfreundschaft werden wir Ihnen stets ein ehrendes Andenken bewahren.

Herzlich Willkommen

Neubeitritte im Vereinsjahr 2014 (1. 9. 2013 - 31. 8. 2014)

Bettina, Johannes, Rene und Verena Achleitner (Grein), **Katrin Anna, Viktoria, Herbert und Waltraud Achleitner** (Arbing), **Stefan Altenhofer** (Freistadt), **Edeltraud Bergsmann** (Freistadt), **Cornelia Birklbauer** (Freistadt), **Jakob und Laura Borovansky** (Freistadt), **Andreas, Brigitta und Johanna Bräuer** (Reichenthal), **Anna und Erich Breitenberger** (St. Oswald), **Michael Brückler** (Pregarten), **Pauline und Ralf Deisenroth** (D-Nidderau), **Simon Döberl** (Grünbach), **Paul Egger** (Neumarkt), **Klaus, Martin, Peter und Renate Feichtmayr** (Leopoldschlag), **Alexander und Leonard Göberl** (Großbraming), **Ingrid, Larin, Lukas und Robin Gugel** (Sonnberg), **Erwin und Sieglinde Guserl** (Grünbach), **Christian, Hanna und Rudi Haidvogl** (Freistadt), **Alexander, Michaela, Nadine und Peter Haunschmid** (St. Oswald), **Klara Himmelbauer** (Pierbach), **Andreas und Sarah Hofer** (Hirschbach), **Hadmar Hölzl** (Hagenberg), **Leopold Kastler** (St. Oswald), **Sophie Kiesenhofer** (Freistadt), **Flora, Valerie und Viola Elisabeth Kleiser** (Neumarkt), **Katharina Königswenger** (Neumarkt), **Karl Krah** (Kefermarkt), **Michaela und Raphael Kratschmayr** (Freistadt), **Benjamin Krejcarek** (Großbraming), **Sigrid Krempl** (Kefermarkt), **Elfriede und Franz Kriechbaumer** (Pregarten), **Anton Larndorfer** (Freistadt), **Gerhard Lengauer** (Grünbach), **Alexander Loboda** (Freistadt), **Barbara, Georg, Hanna und Thomas Natschläger** (Hagenberg), **Filip Nosek** (CZ-Krem•e), **Brigitte Pichler** (St. Florian), **Karl und Sabine Pilgerstorfer** (Freistadt), **Daniel und Mario Pilz** (Grünbach), **Christoph Preinfalk** (Freistadt), **Marianne und Tanja Puchner** (Lasberg), **Otmar Röbl** (Rainbach), **Elsa Scharnreitner** (Großbraming), **Petra Schinnerl** (Neumarkt), **Aloisia Schober** (Lasberg), **Julia Sebera** (Pregarten), **Dominik Seyr** (Windhaag), **Anja, Klemens und Peter Sollberger** (Rainbach), **Angelika Sumper** (Neumarkt), **Irmengard Unterauer** (Freistadt), **Greti und Manfred Vater** (Kefermarkt), **Michael Wessely** (Freistadt), **Andreas Zehetmayr** (Kefermarkt), **Anja Zeinlinger** (Windhaag)



Familienermäßigung

Bei Familien, in denen einer oder beide Eltern dem Alpenverein angehören, erhalten Kinder bzw. Jugendliche ohne Einkommen die Mitgliedschaft kostenlos.

alpenverein
freistadt



Österreichische Post AG, Info.Mail Entgelt bezahlt

www.alpenverein-freistadt.at

Retouren an:
ÖAV Sektion Freistadt
Salzgasse 23
4240 Freistadt

